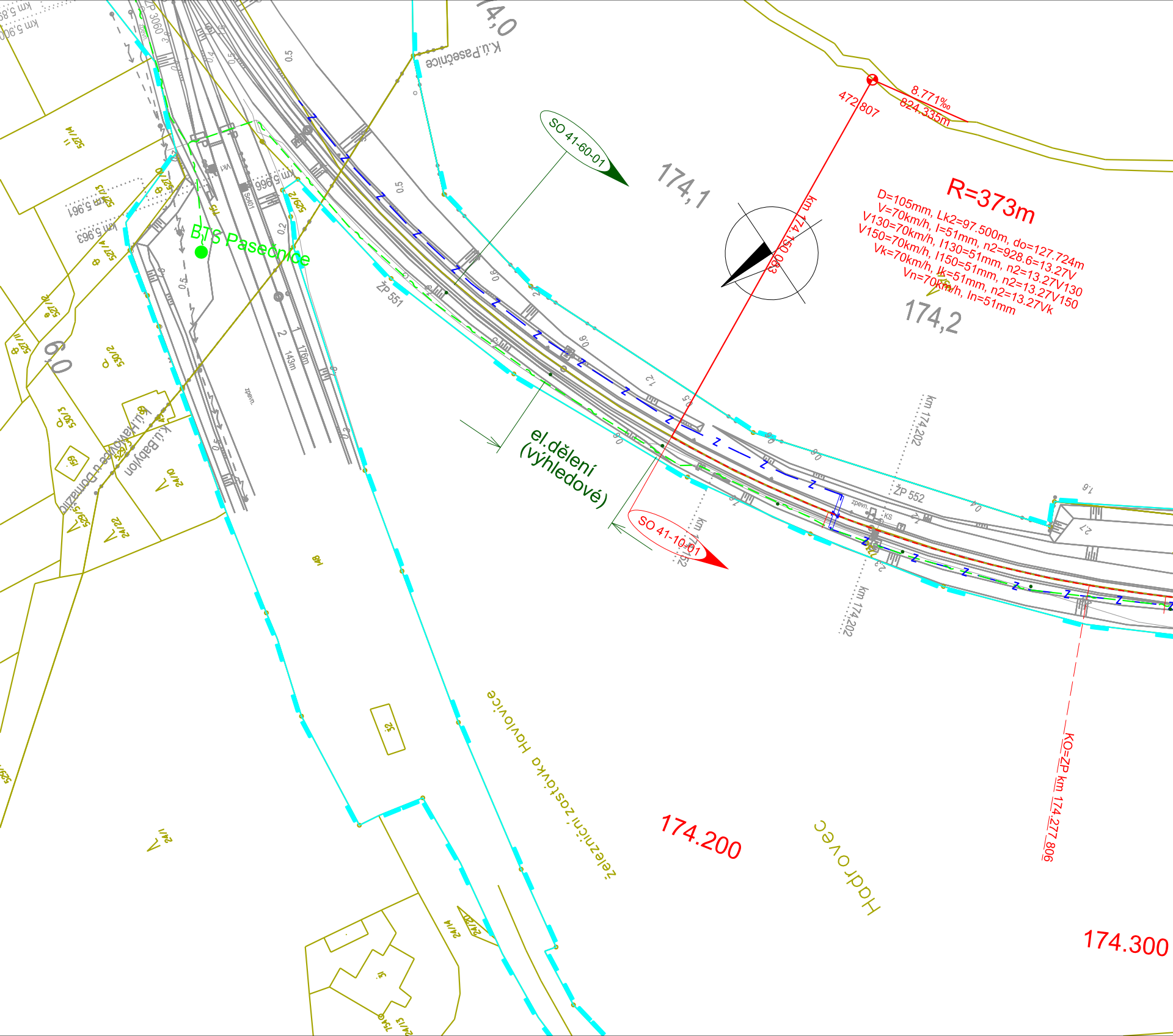
R=373m
D=105mm, Lk2=97.500m, do=127.724m
V=70km/h, I=51mm, n2=928.6=13.27V
V130=70km/h, I130=51mm, n2=13.27V130
V150=70km/h, I150=51mm, n2=13.27V150
Vk=70km/h, Ik=51mm, n2=13.27Vk
Vn=70km/h, In=51mm
8.771‰
824.335m
472.807
km 174.150.083
174,1
174,2
SO 41-60-01
SO 41-10-01
el.dělení
(výhledové)
BTS Pasečnice
k.ú.Pasečnice
k.ú.Havlovice u Domažlic
k.ú.Babylon
ŽP 551
ŽP 552
km 174,202
KO=ZP km 174.277.806
174.200
174.300
železniční zastávka Havlovice
Hadrovec
km 5,961
km 5,963
km 5,966
176m
143m
zpevn.
KS

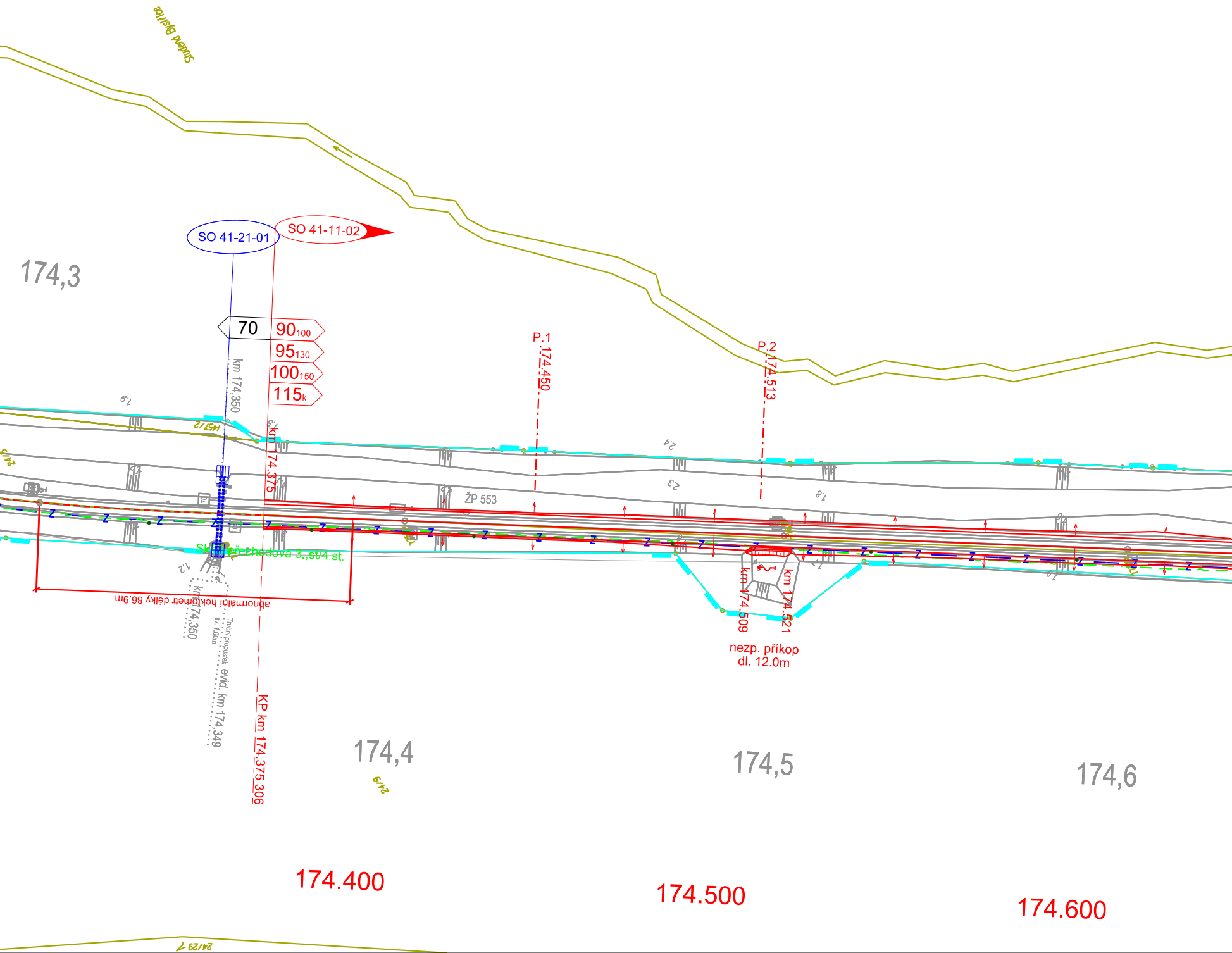
Studená Bystrice
SO 41-21-01
SO 41-11-02
174,3
70
90100
95130
100150
115k
km 174,350
km 174.375
P.1
174.450
P.2
174.513
1.9
1457/2
2.4
2.3
1.8
1.2
ŽP 553
24/5
Skříň přechodová 3.,st/4.st.
abnormální hektometr délky 86.9m
km 174,350
Trubní propustek sv. 1,00m
evid. km 174,349
KP km 174.375 306
km 174.509
km 174.521
nezp. příkop
dl. 12.0m
174,4
174,5
174,6
24/9
174.400
174.500
174.600
24/29 Z

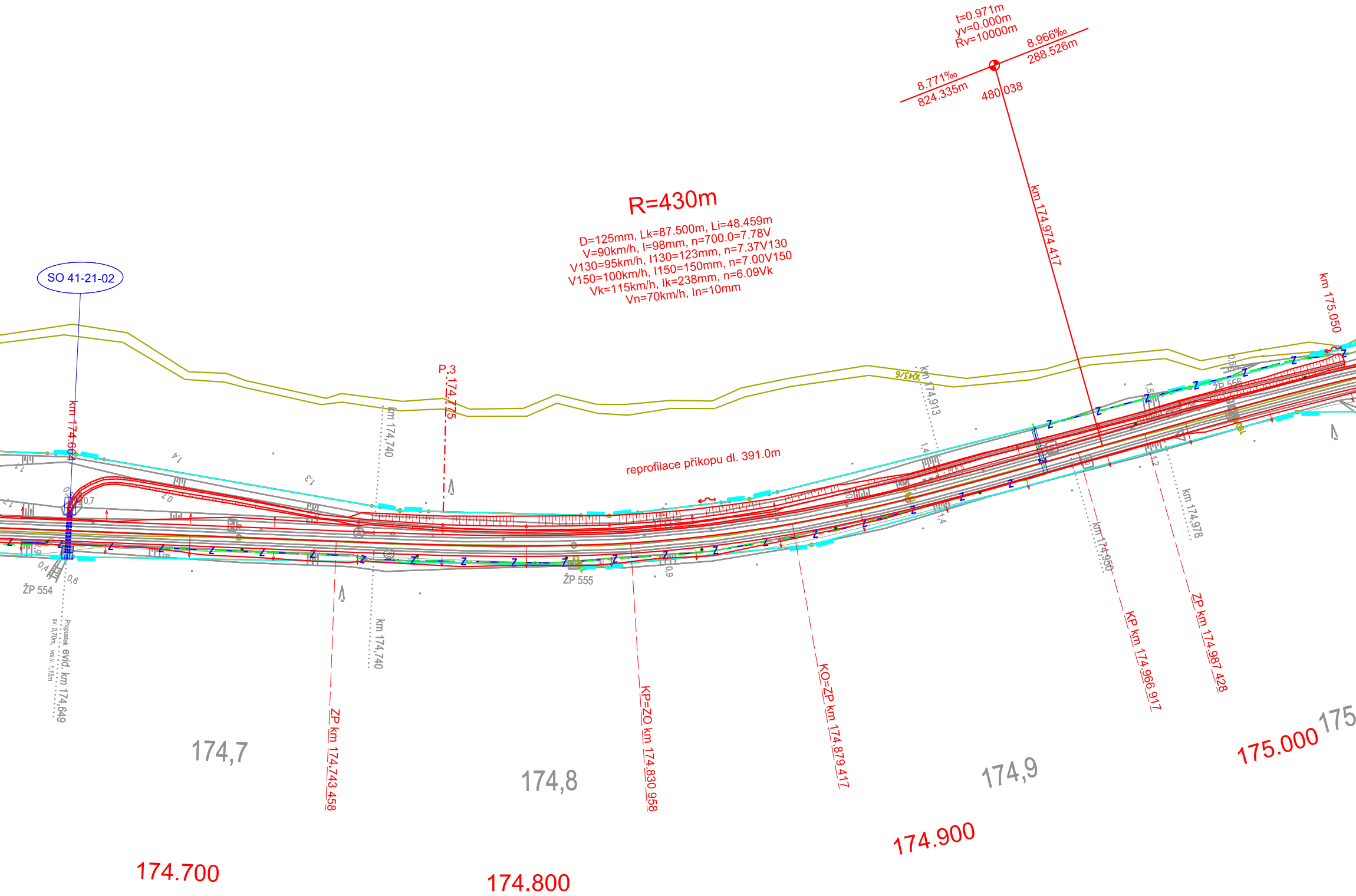
t=0.971m
yv=0.000m
Rv=10000m
8.966‰
288.526m
8.771‰
824.335m
480.038
km 174.974 417
R=430m
D=125mm, Lk=87.500m, Li=48.459m
V=90km/h, I=98mm, n=700.0=7.78V
V130=95km/h, I130=123mm, n=7.37V130
V150=100km/h, I150=150mm, n=7.00V150
Vk=115km/h, Ik=238mm, n=6.09Vk
Vn=70km/h, In=10mm
SO 41-21-02
km 174.664
P.3
174.775
km 174,740
km 174.913
km 175.050
reprofilace příkopu dl. 391.0m
ŽP 554
ŽP 555
ŽP 556
Propustek evid. km 174,649
sv. 0,70m, výš. 1,15m
km 174,740
ZP km 174.743 458
KP=ZO km 174.830 958
KO=ZP km 174.879 417
km 174.950
KP km 174.966 917
ZP km 174.987 428
km 174.978
174,7
174,8
174,9
175
174.700
174.800
174.900
175.000

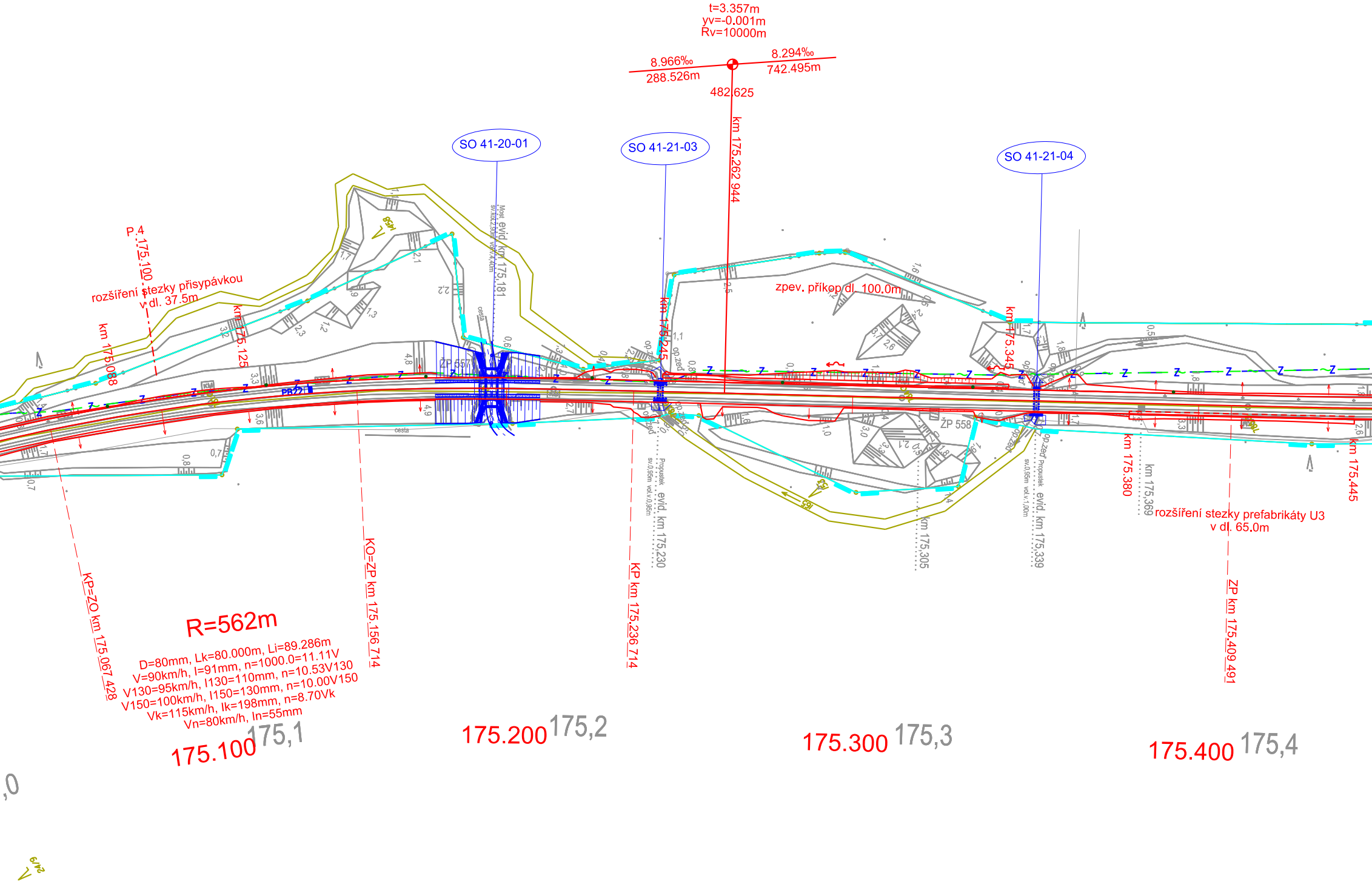
t=3.357m
yv=-0.001m
Rv=10000m
8.966‰
288.526m
8.294‰
742.495m
482.625
km 175.262 944
SO 41-20-01
SO 41-21-03
SO 41-21-04
P.4
175.100
rozšíření stezky přisypávkou
v dl. 37.5m
km 175.088
km 175.125
Most evid. km 175,181
cesta
ŽP 557
PB221
km 175.245
zpev. příkop dl. 100.0m
km 175.345
ŽP 558
op.zeď
Propustek evid. km 175,230
Propustek evid. km 175,339
km 175,305
km 175.380
km 175,369
km 175.445
rozšíření stezky prefabrikáty U3
v dl. 65.0m
KP=ZO km 175.067 428
KO=ZP km 175.156 714
KP km 175.236 714
ZP km 175.409 491
R=562m
D=80mm, Lk=80.000m, Li=89.286m
V=90km/h, I=91mm, n=1000.0=11.11V
V130=95km/h, I130=110mm, n=10.53V130
V150=100km/h, I150=130mm, n=10.00V150
Vk=115km/h, Ik=198mm, n=8.70Vk
Vn=80km/h, In=55mm
175.100
175,1
175.200
175,2
175.300
175,3
175.400
175,4
,0
Z

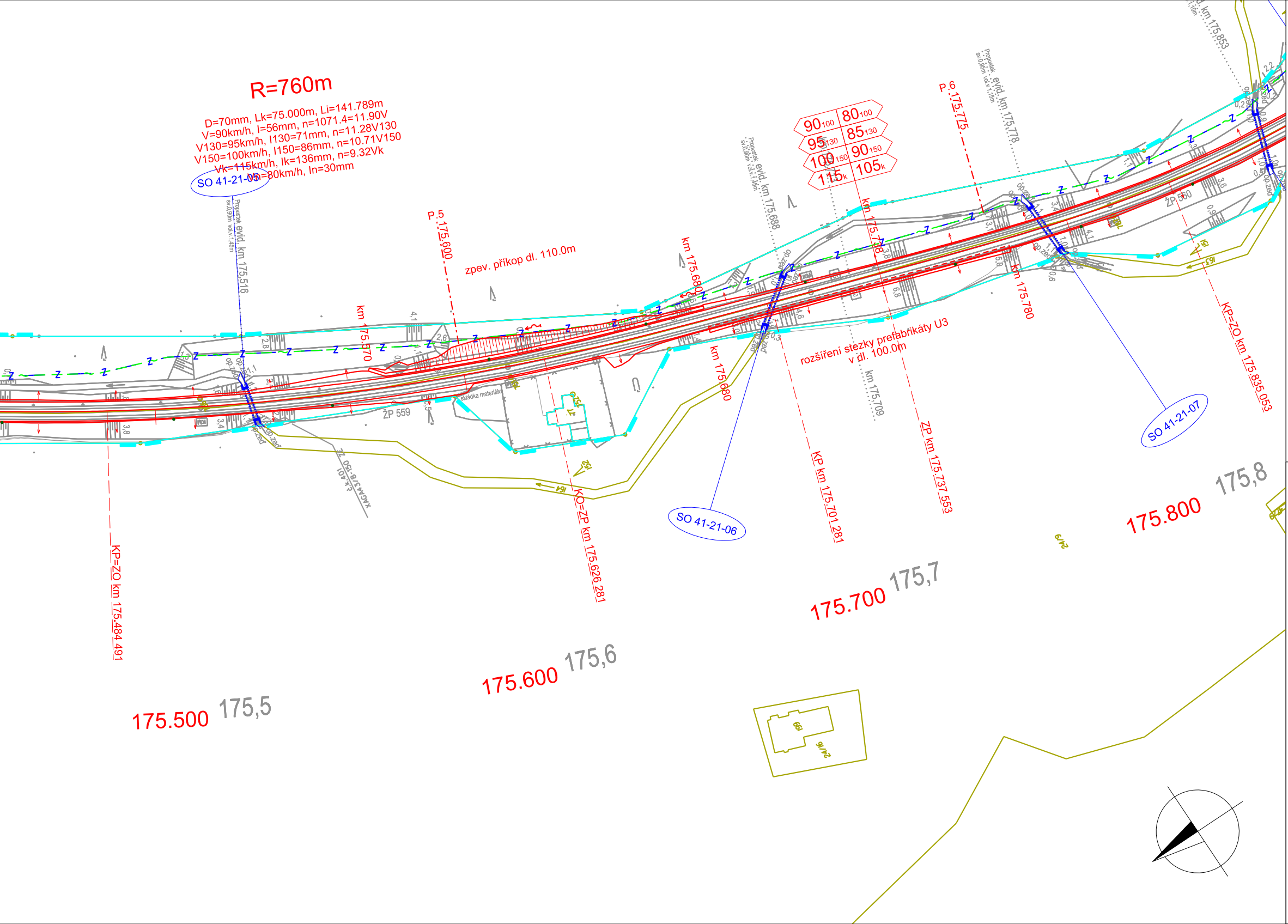
R=760m
D=70mm, Lk=75.000m, Li=141.789m
V=90km/h, I=56mm, n=1071.4=11.90V
V130=95km/h, I130=71mm, n=11.28V130
V150=100km/h, I150=86mm, n=10.71V150
Vk=115km/h, Ik=136mm, n=9.32Vk
Vn=80km/h, In=30mm
SO 41-21-05
Propustek evid. km 175.516
sv.0,90m vol.v.1,45m
P.5 175.600
zpev. příkop dl. 110.0m
km 175.570
km 175.680
skládka materiálu
ŽP 559
KP=ZO km 175.484.491
KO=ZP km 175.626.281
Propustek evid. km 175.688
sv.0,90m vol.v.1,45m
km 175.680
SO 41-21-06
90 100
80 100
95 130
85 130
100 150
90 150
115 k
105 k
km 175.738
rozšíření stezky prefabrikáty U3
v dl. 100.0m
km 175.709
KP km 175.701.281
ZP km 175.737.553
P.6 175.775
Propustek evid. km 175.778
sv.0,95m vol.v.1,15m
km 175.780
ŽP 560
SO 41-21-07
KP=ZO km 175.835.053
d. km 175.853
175.500
175,5
175.600
175,6
175.700
175,7
175.800
175,8

LEGENDA:

železniční svršek a spodek:

- nový železniční svršek
- směrová a výšková úprava stávající koleje
- výhledový stav navazujícího úseku
- demontované koleje
- trativod
- příčný a podélný svod

související objekty:

- nástupiště
- mosty, propustky, zdi
- železniční přejezdy
- pozemní stavební objekty
- zařízení staveniště
- dendrologie
- trakční vedení
- zabezpečovací zařízení - návěstidla

nové sítě:

- vedení VN, NN, DOO, EOV, osvělení
- zabezpečovací vedení
- sdělovací vedení

stávající stav:

- hranice drážního pozemku
- zaměření stávajícího stavu
- katastr
- obvod stavby

stávající sítě:

- STL plynovod
- NN vedení
- VN vedení
- sdělovací vedení
- zabezpečovací vedení
- vodovod
- kanalizace

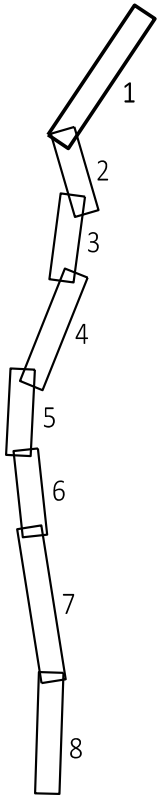

03	...		
02	SE ZAPRACOVANÝMI PŘIPOMÍNKAMI SPRÁVY ŽELEZNIC	01/2020	Kovačka
01	SE ZAPRACOVANÝMI PŘIPOMÍNKAMI ODBORŮ SŽDC, s.o.	11/2018	Kovačka
REVIZE	POPIS	DATUM	PODPIS

OBJEDNATEL

SPRÁVA ŽELEZNIČNÍ DOPRAVNÍ CESTY, STÁTNÍ ORGANIZACE
DLÁŽDĚNÁ 1003/7, 110 00 PRAHA 1

STAVEBNÍ SPRÁVA ZÁPAD, SOKOLOVSKÁ 1955/278, 190 00 PRAHA 9

SPRÁVA ŽELEZNIČNÍ DOPRAVNÍ CESTY

SAGASTA s.r.o.
SÍDLO: NOVODVORSKÁ 1010/414, 142 00 PRAHA 4
IČ: 045 98 555 DIČ: CZ045 98 555

SAGASTA

ODPOVĚDNÝ PROJEKTANT	VYPRACOVAL	KONTROLA	HIP
ING. EMIL ŠPAČEK	ADAM KOVAČKA	ING. EMIL ŠPAČEK	ING. EMIL ŠPAČEK
PODPIS	PODPIS Kovačka	PODPIS	PODPIS

JTSK	Bpv
ČÍSLO SOUPRAVY	
ČÍSLO ZAKÁZKY	117 002
DOKUMENTACE	PD
MĚŘÍTKO	1:1000
DATUM	05/2019
POČET FORMÁTŮ	11xA4

OBSAH

MODERNIZACE TRATI PLZEŇ - DOMAŽLICE - ST. HRANICE SRN, 4. STAVBA,
ÚSEK DOMAŽLICE (MIMO) – STÁTNÍ HRANICE SRN

NÁZEV PŘÍLOHY	ČÁST	ČÍSLO PŘÍLOHY
KOORDINAČNÍ SITUACE STAVBY, km 174,100 - 175,700	C.2	1

DOKUMENTACI LZE UŽÍVAT POUZE VE SMYSLU PŘÍSLUŠNÉ SMLOUVY O DÍLO. VÝKRES, ČI JEHO ČÁST, MŮŽE BÝT KOPÍROVÁN NEBO JINÝM ZPŮSOBEM ROZŠIŘOVÁN POUZE PO PŘEDCHOZÍM SOUHLASU ELTODO, a.s.